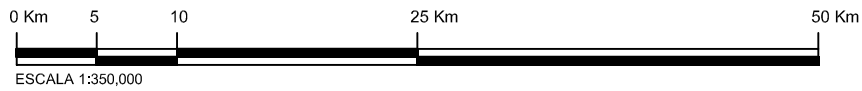
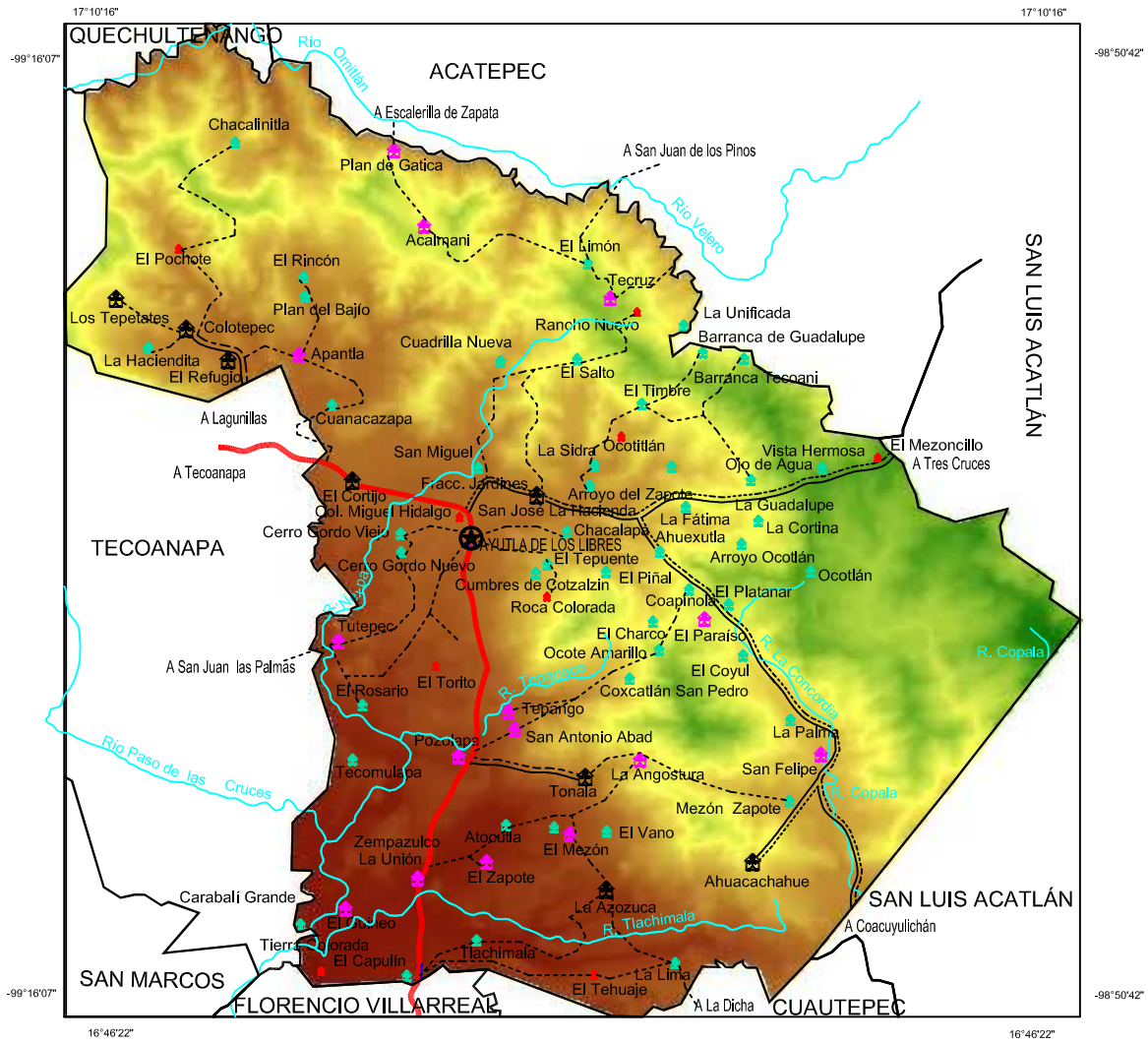
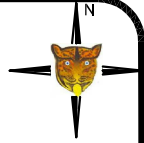


AYUTLA DE LOS LIBRES



SIMBOLOGÍA

CARRETERA

PAVIMENTADA FEDERAL	
REVESTIDA	
TERRACERÍA	
BRECHA	
AEROPUERTO DE CORTO ALCANCE	

POBLADOS POR NÚMERO DE HABITANTES

DE 50 A 100	
DE 101 A 500	
DE 501 A 1000	
MAYORES A 1000	
CABECERA MUNICIPAL	

RANGO DE ELEVACIONES (msnm)

0001 A 0500		2000 A 2500	
0500 A 1000		2500 A 3000	
1000 A 1500		MAYOR A 3000	
1500 A 2000			

RIO

AYUTLA DE LOS LIBRES C-012

